

INFORME DE MONITOREO DE MEDIOS*

Fecha: 24/01/2024

Semanan°04

Coordinación de Vigilancia Epidemiológica

*Vigilancia basada en eventos de interés epidemiológico mediante el monitoreo de medios abiertos de comunicación locales y nacionales.

Reporte de eventos:

Amenaza	Tema	Medio	Fecha	Resumen	Liga	Prioridad	Verificación
Biológico	Prevención de Covid-19	El Sol de Cuernavaca	23 enero 2024	Para evitar contagios de enfermedades respiratorias incluyendo influenza y Covid-19, las autoridades de Cuernavaca llamaron a la población a completar su esquema de vacunación, y a usar cubrebocas en espacios cerrados.	https://www.elsoldecuernavaca.com.mx/local/regresa-el-uso-de-cubrebocas-a-cuernavaca-11329771.html	Bajo	Ratificado
Biológico	Prevención de Covid-19 en escuelas	El Sol de Cuernavaca	23 enero 2024	Elicin Salgado de la Paz, director del <u>Instituto de Educación Básica del Estado de Morelos (IEBEM)</u> , indicó que cada escuela tiene la libertad de establecer protocolos de salud según considere necesario para el bienestar de la comunidad; aclaró que el uso de cubrebocas no es obligatorio y dependerá de cada director evaluar el riesgo.	https://www.elsoldecuernavaca.com.mx/local/autoridades-educativas-recomiendan-uso-de-cubrebocas-11332096.html	Bajo	Ratificado
Biológico	El Tlacuache no transmite la rabia	El Sol de Cuernavaca	24 enero 2024	Incluso, el que las personas los relacionen con los roedores ha provocado que piensen que son transmisores de rabia , algo que es completamente erróneo.	https://www.elsoldecuernavaca.com.mx/doble-via/que-tan-peligroso-es-un-tlacuache-11331963.html	Bajo	Ratificado
Biológico	Conminan a retomar medidas sanitarias	El Sol de Cuernavaca	24 enero 2024	Servicios de Salud de Morelos (SSM), conminó a la población a portar de manera correcta el Escudo de la Salud para prevenir enfermedades respiratorias, COVID-19 e influenza.	https://www.diariodemorelos.com/noticias/invitan-retomar-medidas-sanitarias-en-morelos	Bajo	Ratificado
Biológico	Medidas preventivas sanitarias	El Sol de Cuernavaca	24 enero 2024	Ante el repunte de casos de covid-19, el presidente del Consejo Coordinador Empresarial (CCE), Antonio Sánchez Purón, dijo que es urgente que las autoridades en materia de salud establezcan medidas sanitarias preventivas, para evitar una crisis económica en Morelos.	https://www.launion.com.mx/morelos/avances/noticias/243021-demandan-empresarios-establecer-medidas-preventivas-sanitarias-ante-repunte-de-casos-covid-19.html	Bajo	Ratificado



<http://ssm.gob.mx>



Servicios de Salud Morelos



@MorelosSalud

Callejón Borda N°3 Col. Centro C.P. 62000
Teléfono (777) 312 62 31 / 314 33 36 ext. 222

**Calle Gómez Azcárate No. 205, Col. Lomas de la Selva
C.P. 62270, Cuernavaca, Morelos. Tel.: 777 102 25 56**

INFORME DE RIESGOS METEOROLÓGICOS

Fecha: 24/01/2024

Semananº04

Coordinación de Vigilancia Epidemiológica

Fuente: Servicio Meteorológico Nacional de México, CONAGUA. <https://proteccioncivil.morelos.gob.mx/>

CAÍDA DE NIEVE O AGUANIEVE EN SONORA, CHIHUAHUA Y COAHUILA, ADEMÁS DE VIENTO FUERTE EN CHIHUAHUA

Este día, el nuevo **frente frío No. 30**, se desplazará sobre el norte y noreste del territorio nacional, interaccionará con una **vaguada polar** y con la humedad propagada por la **corriente en chorro polar**, originando lluvias y chubascos en las regiones mencionadas; así como rachas de viento fuertes sobre la Mesa del Norte y la Mesa Central. Asimismo, persistirán las condiciones para la **caída de nieve o aguanieve** en sierras de Sonora y Chihuahua, y de **lluvia engelante o aguanieve** en el norte de Coahuila. Por otra parte, un **canal de baja presión** sobre el sureste mexicano y la Península de Yucatán, en combinación con el ingreso de humedad de ambos océanos ocasionarán lluvias e intervalos de chubascos en ambas regiones. Finalmente, a partir de este día, se observa una disminución en la probabilidad de lluvia sobre el noroeste, occidente, centro y sur del país, incluido el Valle de México.

Las lluvias en el rango de fuertes a intensas podrían originar visibilidad reducida, deslaves, encharcamientos o inundaciones, así como incremento en los niveles de ríos y arroyos.

Temperaturas Mínimas de 0-5 °C:

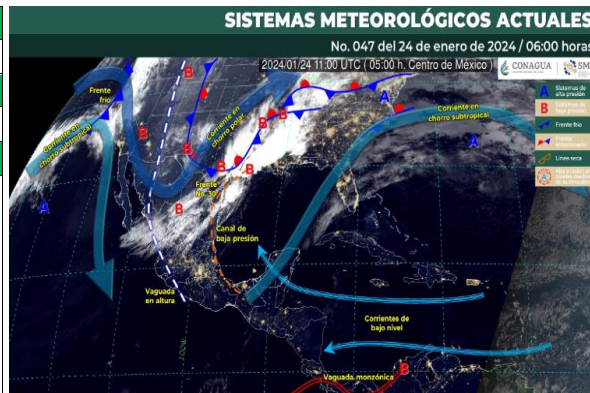
Tlaxcala, Puebla, Veracruz y Oaxaca.

Temperaturas Máximas de 30-35 °C:

Morelos (sur), Puebla (suroeste), Tamaulipas

Pronóstico en región Mesa Central:

Cielo parcialmente nublado y sin lluvias en la región. Al amanecer, se prevé ambiente fresco, así como frío a muy frío con posibles heladas en zonas altas. Ambiente vespertino templado a cálido. Viento de componente sur de 10 a 25 km/h con rachas de 40 a 60 km/h y posibles tolvánas en Guanajuato, Querétaro, Hidalgo, Puebla y Tlaxcala.



Recomendaciones de Protección Civil

TEMPERATURAS BAJAS:

- Al salir de un lugar caliente debes cubrirte boca y nariz para evitar aspirar el aire frío; los cambios bruscos de temperatura pueden afectar el sistema respiratorio.
- Limitar la cantidad de tiempo al aire libre, ya que las exposiciones prolongadas al aire frío pueden producir hipotermia y en casos extremos congelación.
- Alimentarse sanamente en invierno procurando ingerir una mayor cantidad de calorías, vitaminas, líquidos (de preferencia tibios), frutas y nueces, manteniendo sus horarios de alimentación.
- Mantener una ventilación adecuada en caso de usar algún calefactor, horno, chimenea o calefactores, para evitar intoxicaciones por monóxido de carbono, no encender anafres o braseros dentro de lugares cerrados o con mala ventilación, mantener alejado de los niños.
- Los niños, adultos mayores y enfermos crónicos son más vulnerables, ten especial cuidado con ellos y cobíjalos.

Nivel de riesgo bajo

No existe riesgo meteorológico para la población en general, aunque sí para alguna actividad concreta (fenómenos meteorológicos habituales) o localización de alta vulnerabilidad, por ejemplo, zonas altas de Morelos con mayor exposición a bajas temperaturas.



<http://ssm.gob.mx>



Servicios de Salud Morelos



@MorelosSalud

Callejón Borda N°3 Col. Centro C.P. 62000
Teléfono (777) 312 62 31 / 314 33 36 ext. 222

**Calle Gómez Azcárate No. 205, Col. Lomas de la Selva
C.P. 62270, Cuernavaca, Morelos. Tel.: 777 102 25 56**

INFORME DE MONITOREO VOLCÁNICO Y SISMOLÓGICO

Fecha: 24/01/2024

Semanan°04

Coordinación de Vigilancia Epidemiológica

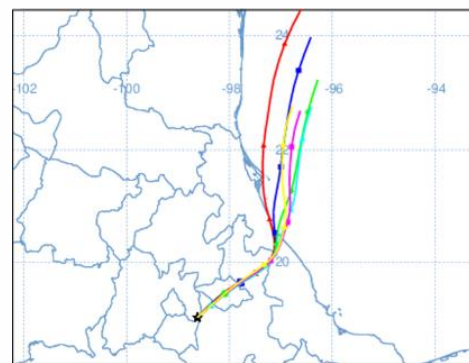
Fuente: Servicio Sismológico Nacional, UNAM. / Centro nacional de Prevención de Desastres (CENAPRED)-SEGOB, SENEAM-SCT y NOAA.

En las últimas 24 horas, mediante los sistemas de **monitoreo del volcán Popocatepetl**, se registraron **90 exhalaciones**, además de **939 minutos de tremor** de alta frecuencia y baja amplitud; ambas manifestaciones volcánicas estuvieron acompañadas de vapor de agua, otros gases y ceniza. Hoy a las 06:00 h (tiempo local) el Centro Nacional de Comunicación y Operación de Protección Civil (Cenacom) reportó, ligera **caída de ceniza** en San Lorenzo Chiautzingo, Nealtican, Calpan, y Puebla Capital, en el estado de Puebla.


NIVEL DE ALERTA	SEMAFORO	AMARILLO-FASE 2	RECOMENDACIONES PARA LA FASE AMARILLO FASE 2
	<p>El volcán presenta incremento en su actividad, con explosiones esporádicas:</p> <ul style="list-style-type: none"> Pluma continúa de vapor de agua y gas. Caída de ceniza leves a moderadas en poblaciones cercanas. Lanzamiento de fragmentos incandescentes y posibilidad de flujos piroclásticos de corto alcance asociado a las explosiones. Crecimiento y destrucción de domos de lava. Flujos de lodo o escombros de corto alcance. 		<ol style="list-style-type: none"> Continuar con el radio de seguridad de 12 km, por lo que la permanencia en esa área no está permitida. Controlar el tránsito entre Santiago Xalitintla y San Pedro Nexapa, vía Paso de Cortés. A las autoridades de Protección Civil, mantener sus procedimientos preventivos, de acuerdo con sus planes operativos. A la población se le recomienda eleva la atención a los avisos de las autoridades de su localidad y se exhorta a no acercarse al volcán, y mucho menos al cráter. Mantenerse fuera de cañadas ante posibles flujos de lodo, principalmente en temporada de lluvias.

PRONOSTICO DE CAIDA DE CENIZA

En caso de una exhalación de ceniza volcánica, el pronóstico de trayectoria hacia el noreste, cambiando al nor-noreste (simulando exhalación cada hora en las próximas 6 horas), a su paso por la zona oeste, centro-norte y noreste del estado de Puebla; zona suroeste, centro y noreste del estado de Tlaxcala; zona centro-norte del estado de Veracruz y algunas sobre el Golfo de México, para las **primeras 12 horas de pronóstico** (de las 14:00 a las 02:00 hora local). Posteriormente, para las **últimas 12 horas de pronóstico** (de las 02:00 a las 14:00 hora local del día siguiente), las trayectorias continuarán sobre la zona centro-norte del estado de Veracruz y sobre el Golfo de México en donde concluirían.



SIN PRONOSTICO DE CAIDA DE CENIZA PARA EL ESTADO

SISMOS	<p>Se registró sismo de magnitud de 4.0 grados Richter, a las 03:54:51 hrs con localización del epicentro a 27 km al sureste de Jáltipan de Morelos, Veracruz.</p> <p>NO PERCIBIDO EN EL ESTADO DE MORELOS.</p>	
	<p>REPORTE DE DAÑOS A LA POBLACION</p> <p>Sin reporte de daños a la población ni a la infraestructura en salud.</p>	

**PROTECCIÓN
CIVIL**

<http://ssm.gob.mx>



Servicios de Salud Morelos



@MorelosSalud

Callejón Borda N°3 Col. Centro C.P. 62000
Teléfono (777) 312 62 31 / 314 33 36 ext. 222

Calle Gómez Azcárate No. 205, Col. Lomas de la Selva
C.P. 62270, Cuernavaca, Morelos. Tel.: 777 102 25 56

INFORME DE MONITOREO DE TEMPERATURAS Y CALIDAD DEL AIRE

Fecha: 24/01/2024

Semana N°04

Coordinación de Vigilancia Epidemiológica

Fuente: Comisión Estatal de Agua (CEAGUA)

**PRONOSTICO DE TEMPERATURAS POR
MUNICIPIO**

Municipio	Min.	Max.	Municipio	Min.	Max.
Amacuzac	12°	32°	Tepalcingo	13°	30°
Cuautla	13°	28°	Ayala	13°	29°
Jiutepec	12°	26°	Huitzilac	03°	22°
Temixco	12°	31°	Tepoztlán	12°	28°
Tlaltizapán	12°	30°	Zacualpan	10°	25°
Axochiapan	14°	32°	Tlaquitenango	12°	34°
Cuernavaca	10°	27°	Puente de Ixtla	11°	32°
Jojutla	13°	34°			

**TEMPERATURAS MÁXIMAS Y MÍNIMAS,
ULTIMAS 24 HRS**

Mínimas

Huitzilac	03° 22°
Tetela del Volcán	11° 22°
Totolapan	11° 24°
Ocuituco	12° 24°

Máximas

Tlaquitenango	12° 34°
Jojutla	13° 34°
Axochiapan	14° 32°
Zacatepec	14° 33°

CALIDAD DEL AIRE

ÍNDICE AIRE Y SALUD

NIVEL DE RIESGO ASOCIADO

RECOMENDACIONES

**GRUPOS
SENSIBLES**

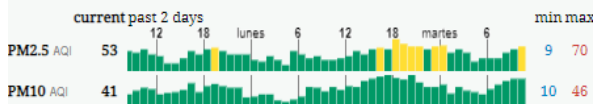
**PARA TODA
LA
POBLACIÓN**

Estación de Monitoreo Cuernavaca Centro, Morelos.

53

Moderado

Updated on Tuesday 12:00
temperature: 25°C



Moderado

Las personas sensibles pueden experimentar síntomas respiratorios (asmáticos), posible agravamiento de enfermedad pulmonar y cardiaca en personas con enfermedad cardiopulmonar y adultos mayores.

Considera reducir las actividades físicas vigorosas al aire libre.

Disfruta las actividades al aire libre.



<http://ssm.gob.mx>



Servicios de Salud Morelos



@MorelosSalud

Callejón Borda N°3 Col. Centro C.P. 62000
Teléfono (777) 312 62 31 / 314 33 36 ext. 222

Calle Gómez Azcárate No. 205, Col. Lomas de la Selva
C.P. 62270, Cuernavaca, Morelos. Tel.: 777 102 25 56

INFORME DE MONITOREO EPIDEMIOLÓGICO

Fecha: 24/01/2024

Semanan°04

Coordinación de Vigilancia Epidemiológica

Fuente: Jurisdicciones Sanitarias del estado de Morelos.

JURISDICCION SANITARIA I:

☞ AL MOMENTO DE ESTE REPORTE LA UIES ESTATAL NO HA RECIBIDO INFORME DE EVENTOS EXTRAORDINARIOS DE NOTIFICACION INMEDIATA POR PARTE DE LA JURISDICCION SANITARIA.

JURISDICCION SANITARIA II:

☞ AL MOMENTO DE ESTE REPORTE LA UIES ESTATAL NO HA RECIBIDO INFORME DE EVENTOS EXTRAORDINARIOS DE NOTIFICACION INMEDIATA POR PARTE DE LA JURISDICCION SANITARIA.

JURISDICCION SANITARIA III:

☞ AL MOMENTO DE ESTE REPORTE LA UIES ESTATAL NO HA RECIBIDO INFORME DE EVENTOS EXTRAORDINARIOS DE NOTIFICACION INMEDIATA POR PARTE DE LA JURISDICCION SANITARIA.



<http://ssm.gob.mx>



Servicios de Salud Morelos



@MorelosSalud

Callejón Borda N°3 Col. Centro C.P. 62000
Teléfono (777) 312 62 31 / 314 33 36 ext. 222

**Calle Gómez Azcárate No. 205, Col. Lomas de la Selva
C.P. 62270, Cuernavaca, Morelos. Tel.: 777 102 25 56**